




LEGENDA


-  GRANICA URBANISTIČKOG PLANA UREĐENJA
-  GRANICA 25m OD OBALNE CRTE
-  KOLNO PJEŠAČKA PROMETNICA
-  PJEŠAČKA PROMETNICA - ŠETNICA
-  ZAŠTITNI POJAS ŽUPANIJSKE CESTE
-  ZAŠTITNI KORIDOR ŽUPANIJSKE CESTE (40m)
-  PODHODNIK
-  UKLANJANJE POSTOJEĆE GRAĐEVINE

GOLF IGRALIŠTE

 POLJA ZA IGRU


 UREĐENI TEREN


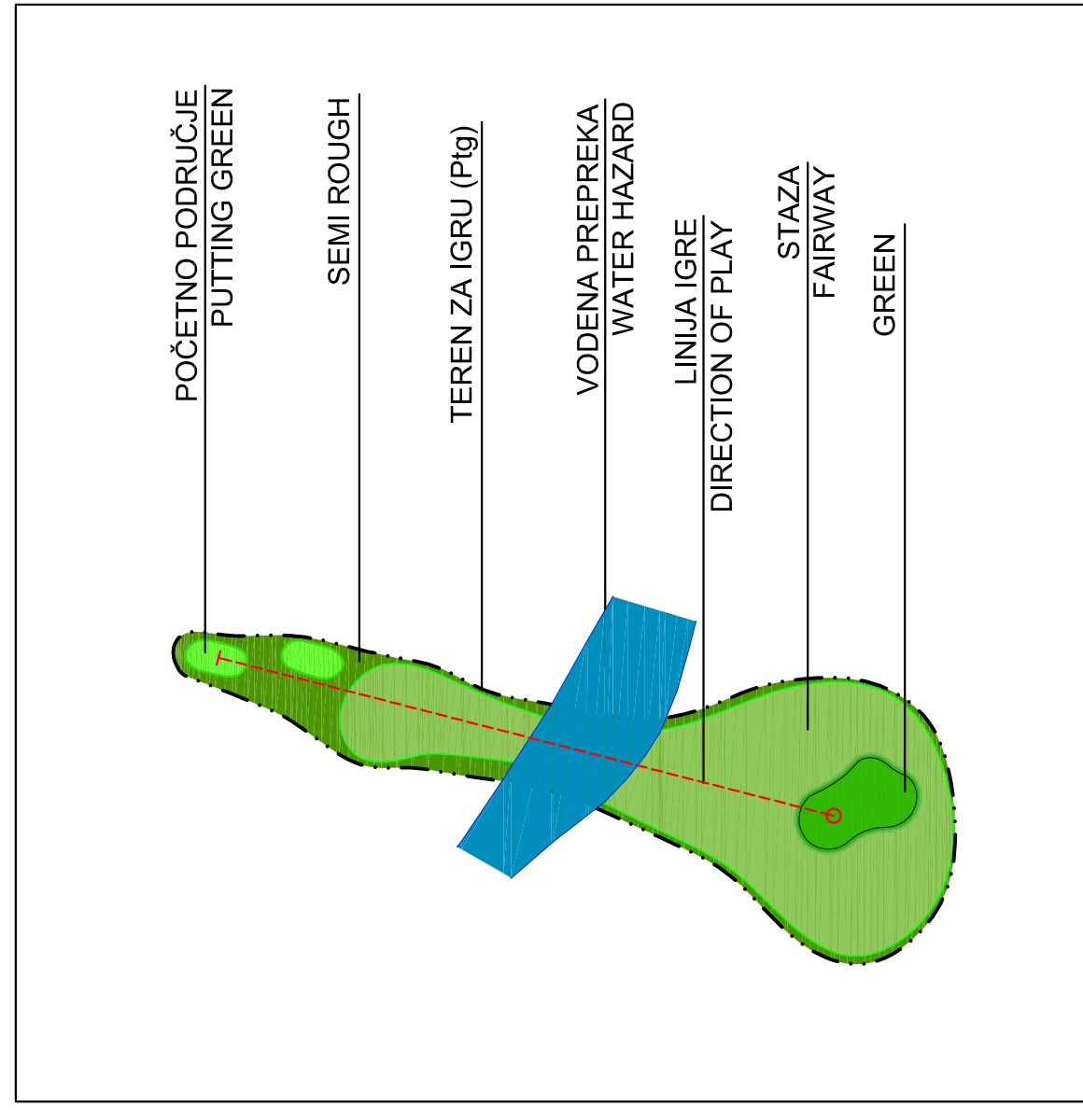
 POSTOJEĆI MASLINIK

 PLANIRANI MASLINIK - PRESADA

 LIJEZERENE POVRŠINE

 ARHEOLOŠKI LOKALITET

- 1 - povijesni i etnografski lokalitet, samostojna poljska kultura
  - 2 - vodopadne
  - 3 - nalazi antičke keramike
  - 4 - potencijalni arheološki lokalitet, prapovijesni tumulj (grobnji humak)
-  OŠTEĆENO TLO EROZIJOM - BILOŠKO



ŽUPANIJA ISTARSKA  
GRAD POREČ

URBANISTIČKI PLAN UREĐENJA  
GOLF IGRALIŠTA  
"PLAVA I ZELENA LAGUNA"  
PRIJEDLOG PROSTORNOG PLANA  
UVJETI KORIŠTENJA, UREĐENJA I ZAŠTITE POVRŠINA  
POSEBNE MJERE ZAŠTITE

Broj katografskog prikaza:	3, 2	Mjerilo katografskog prikaza:	M 1:2000
Odluka o izradi Urbanističkog plana uređenja (odlučeno: javno):	Sl. glasnik Grada Poreča, br. 6/10	Odluka predlagačkog tijela o donošenju plana (odlučeno: javno):	
Javna rasprava s datum objavu:	00.00.000000	Javni uvod odobren:	00.00.000000
od:	00.00.000000	od:	00.00.000000
Podatki tijela odgovornog za provedbu javne rasprave:		Odgovorna osoba za provedbu javne rasprave:	Damir Hrvatin, dipl.ing.arh.
Suglasnost na plan prema Zakonu, broj suglasnosti:		datum:	
Prva osoba/tijelo koje je izradilo plan:	"AD" d.o.o. Pula	Broj elaborata:	39/04/12
Godina izrade:	2012	Godina izrade:	2012
Prečišćeni planovi koje je izradilo plan:	Davor Matičečić, dipl.ing.arh.	Odgovorna osoba:	Davor Matičečić, dipl.ing.arh.
Koordinatni plan:	Grad Poreč: Davor Hrvatin, dipl.ing.arh. AD d.o.o. Pula: Davor Matičečić, dipl.ing.arh.	Šumski i/ili drugi planovi:	Luka Matičečić, dipl.ing.arh. Mara Matijašić Palušić, mag.ing.arch.
Prečišćeni predlagačkog tijela:	Petar Predlagački, dipl.ing.arh.	Prečišćeni predlagačkog tijela:	Petar Predlagački, dipl.ing.arh. Ediljo Kodan
Novajametak ovog prostornog plana s izmjenkom ojerzava:		Podatki nadležnog tijela:	



**Geoplan**  
GEODETSKI KADROVI D.O.O.  
Priborica ul. 2/2-4/1, 52447 POREČ  
Tel: 052/451-1449 Fax: 052/451-4534  
E-mail: geoplan@geoplan.com.hr